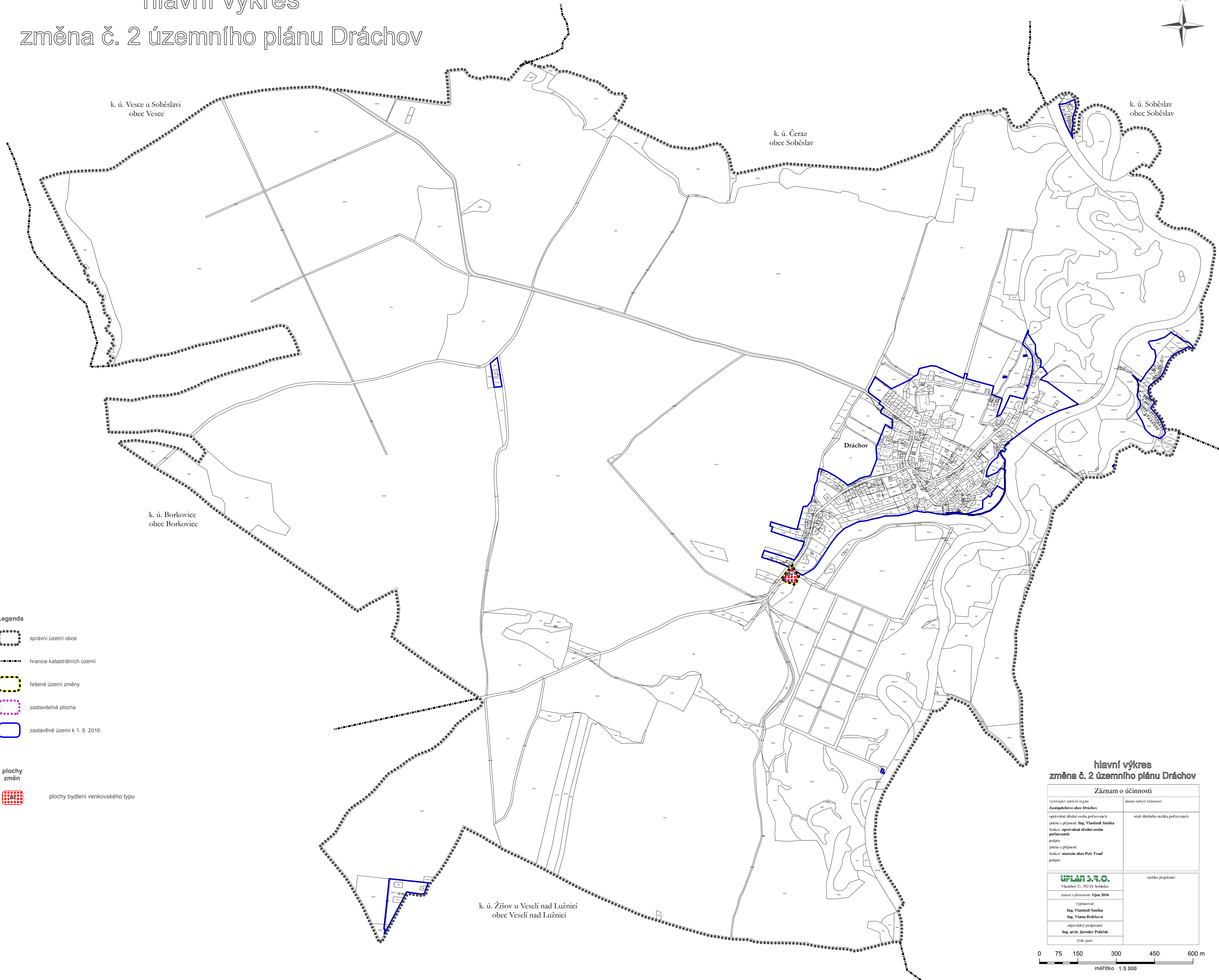









hlavní výkres změna č. 2 územního plánu Dráchov



- Legenda**
-  správní území obce
 -  hranice katastrálních území
 -  řešené území změny
 -  zastavitelná plocha
 -  zastavěné území k 1. 8. 2016

 - plochy změn**
 -  plochy bydlení venkovského typu

hlavní výkres změna č. 2 územního plánu Dráchov

Záznam o účinnosti	
vydávající správní orgán: Zastupitelstvo obce Dráchov	datum nabytí účinnosti:
oprávněná úřední osoba pořizovatele jméno a příjmení: Ing. Vlastimil Smitka funkce: oprávněná úřední osoba pořizovatele podpis:	otisk úředního razítka pořizovatele
jméno a příjmení: funkce: starosta obce Petr Tesal podpis:	
URBAN 3.0. Vlastibuf 21, 392 01 Soběslav datum vyhotovení: říjen 2016	razítko projektanta
vypracoval: Ing. Vlastimil Smitka Ing. Vlasta Brežková	
odpovědný projektant: Ing. arch. Jaroslav Poláček	
číslo paré:	

