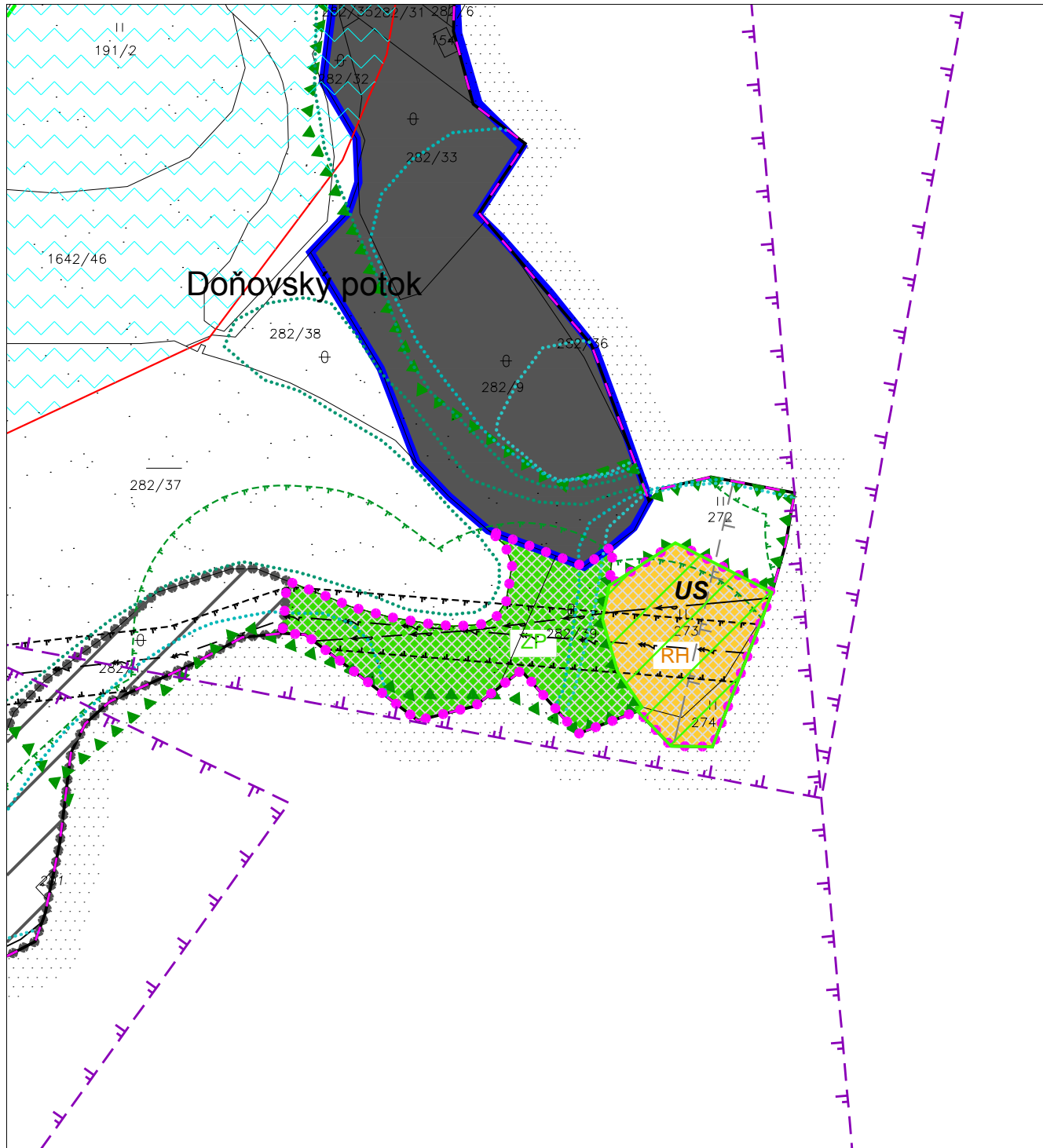


ZM. Č. 1 ÚZEMNÍHO PLÁNU DRÁCHOV

KOORDINAČNÍ VÝKRES - DETAIL - SCHÉMA
1 : 2 000



LEGENDA

	hranice katastrálního území
	zastavěné území k 1. 1. 2007
	zastavitelné plochy

LEGENDA ZMĚNY Č. 1

	hranice zastavitelného území dle změny č. 1
	navržená plocha rekreace (RH)
	navržená plocha přírodní (ZP)
	plocha, kde změny prověří územní studie (US)

DOPRAVNÍ A TECHNICKÁ INFRASTRUKTURA

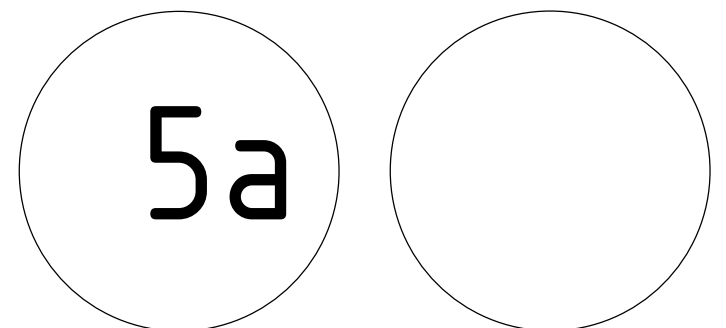
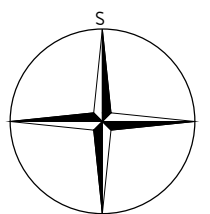
	elektrické vedení 22 kV
	vodovodní síť

LIMITY VYUŽITÍ ÚZEMÍ

	ochranné pásmo komunikace I. a II. třídy
	vzdálenost 50 m od okraje lesa
	ochranné pásmo el. vedení 22 kV
	aktivní zóna záplavového území
	záplavové území s periodicitou 5 let
	záplavové území s periodicitou 20 let
	záplavové území s periodicitou 100 let
	ochranné pásmo leteckého koridoru
	ochranné pásmo letiště
	celé řešené území změny č. 1 je uvnitř

ÚZEMNÍ SYSTÉM EKOLOGICKÉ STABILITY

	regionální biocentrum (RBC)
--	-----------------------------



PARÉ

ÚZEMNÍ PLÁN DRÁCHOV - ZMĚNA ČÍSLO 1

KOORDINAČNÍ VÝKRES - DETAIL - SCHÉMA

Pořizovatel	OÚ Dráčov
Schvalující orgán	Zastupitelstvo obce Dráčov
Zpracovatel	Atelier M.A.A.T., s. r. o.
Zodpov. projektant	Ing. arch. Martin Jirovský, Ph. D., ČKA 03 311
Datum: Listopad 2013	M 1 : 2 000