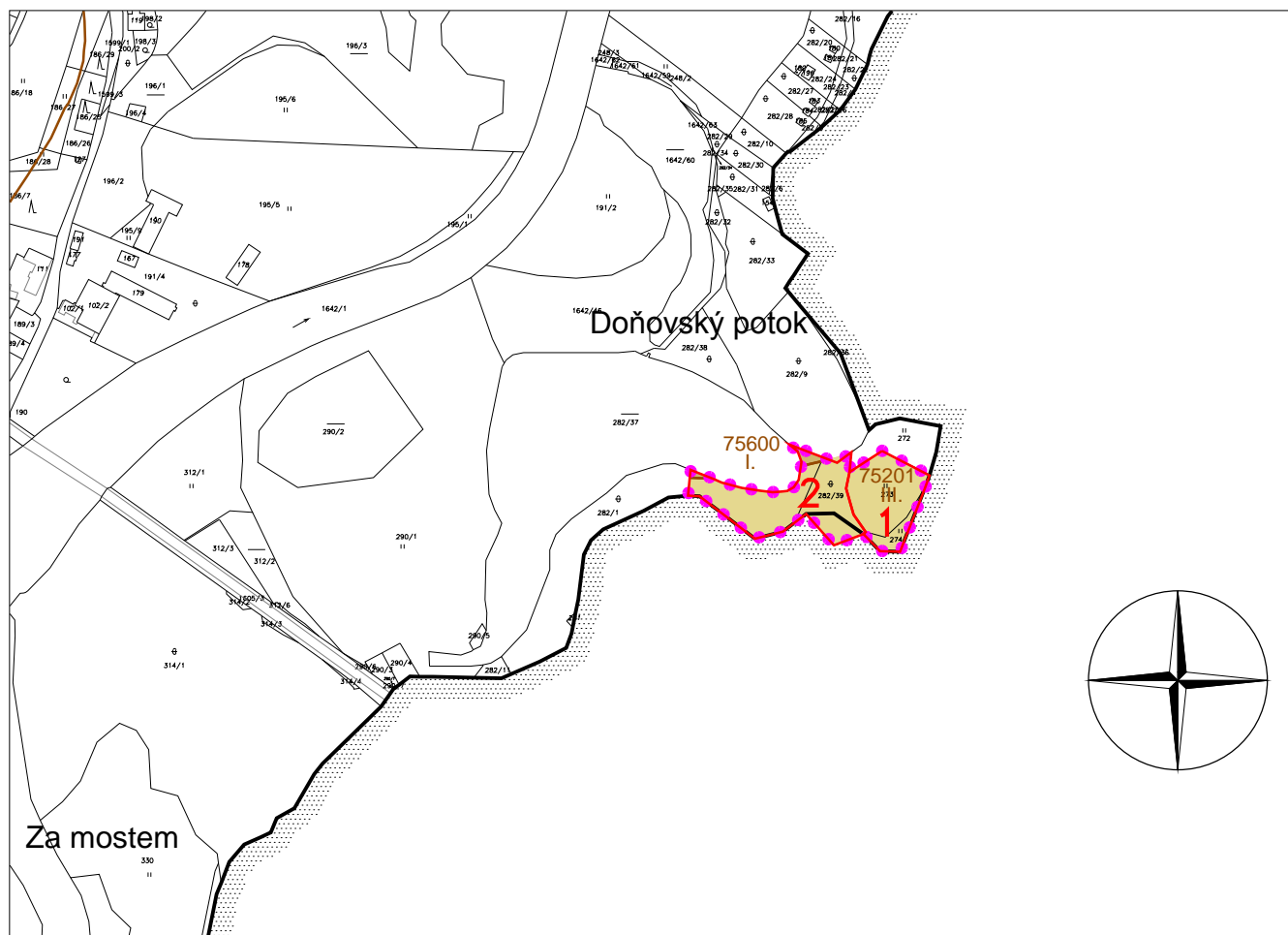


ZM. C. 1 UZEMNÍHO PLÁNU DRÁCHOV VÝKRES PŘEDPOKLÁDANÝCH ZÁBORŮ PŮDNÍHO FONDU

1 : 5 000



LEGENDA

	hranice řešeného území dle změny č. 1
	ohrazení bonitovaných půdně ekologických jednotek - (BPEJ)
	číslo a třída ochrany zemědělské půdy
	zemědělská půda s třídou ochrany I.
	zemědělská půda s třídou ochrany III.
	číslo záboru zemědělského půdního fondu

hranice řešeného území dle změny č. 1



ohrazení bonitovaných půdně ekologických jednotek - (BPEJ)

číslo a třída ochrany zemědělské půdy

zemědělská půda s třídou ochrany I.

zemědělská půda s třídou ochrany III.

číslo záboru zemědělského půdního fondu



PARÉ

ÚZEMNÍ PLÁN DRÁCHOV - ZMĚNA ČÍSLO 1

VÝKRES PŘEDPOKL. ZÁBORŮ PŮDNÍHO FONDU

Pořizovatel	OÚ Dráčov
Schvalující orgán	Zastupitelstvo obce Dráčov
Zpracovatel	Atelier M.A.A.T., s. r. o.
Zodpov. projektant	Ing. arch. Martin Jirovský, Ph. D., ČKA 03 311
Datum: listopad 2013	M 1 : 5 000