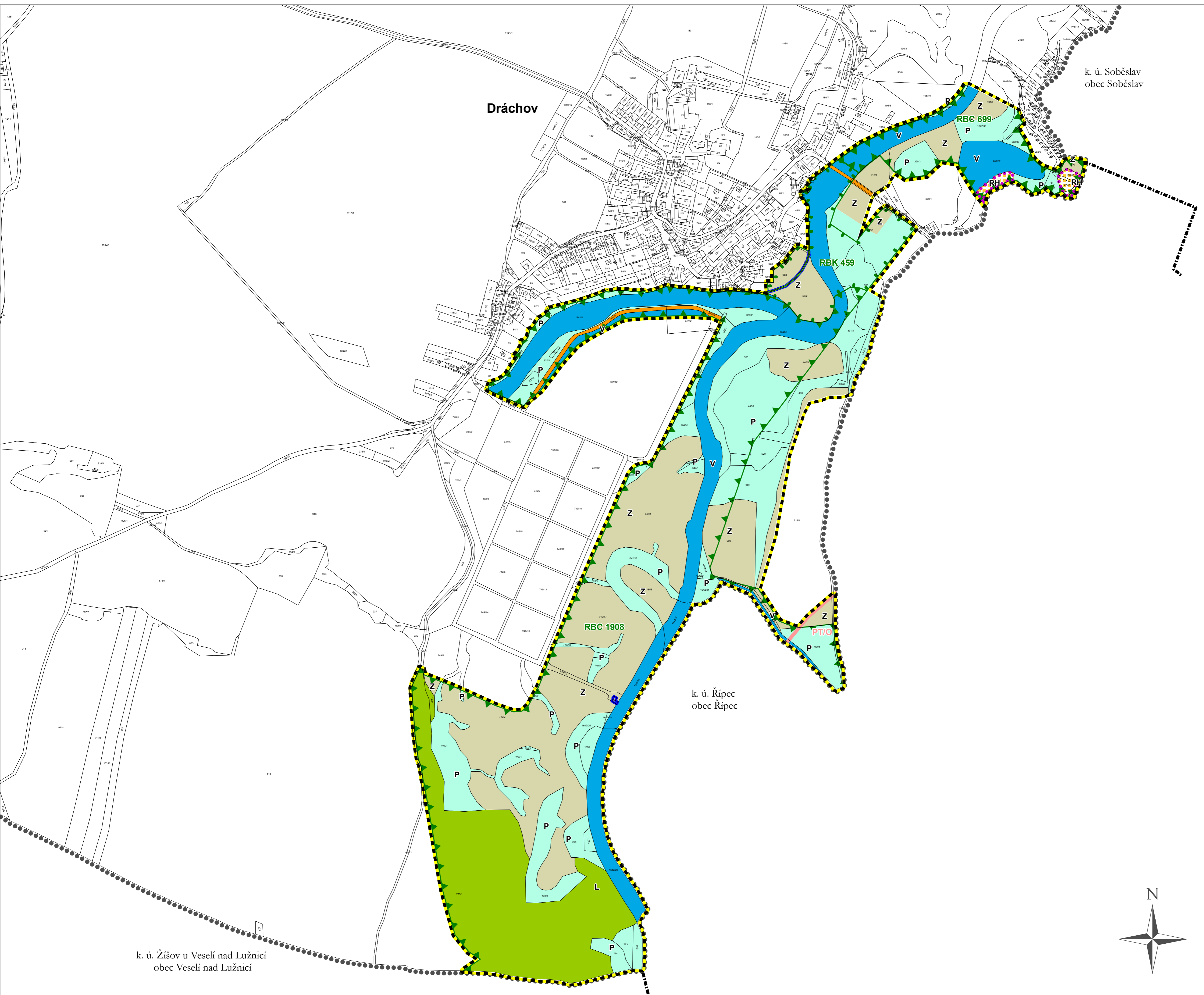


hlavní výkres

změna č. 3 územního plánu Dráchov









Legenda

-  správní území obce
-  řešené území změny
-  zastavitelná plocha
-  zastavěné území
-  územní rezerva
-  protipovodňová opatření

ÚSES



-  regionální biocentrum
-  regionální biokoridor

plochy stabilizované

-  RH
-  DI
-  P
-  Z
-  L
-  V

plochy změn



-  plochy rekreace
-  dopravní infrastruktury
-  plochy přírodní
-  plochy zemědělské
-  plochy lesní
-  plochy vodní a vodohospodářské

Záznam o účinnosti	
vydávající správní orgán: Zastupitelstvo obce Dráchov	datum nabytí účinnosti:
oprávněná úřední osoba pořizovatele jméno a příjmení: Ing. Vlastimil Smítka funkce: oprávněná úřední osoba pořizovatele	otisk úředního razítka pořizovatele
podpis: jméno a příjmení: funkce: starosta obce Petr Tesář	
UPLAN S.R.O. Vlastibof 21, 392 01 Soběslav	razítko projektant
datum vyhotovení: říjen 2016	
vypracoval: Ing. Vlastimil Smítka Ing. Vlasta Brůčková	
odpovědný projektant: Ing. arch. Jaroslav Poláček	
číslo paré:	

